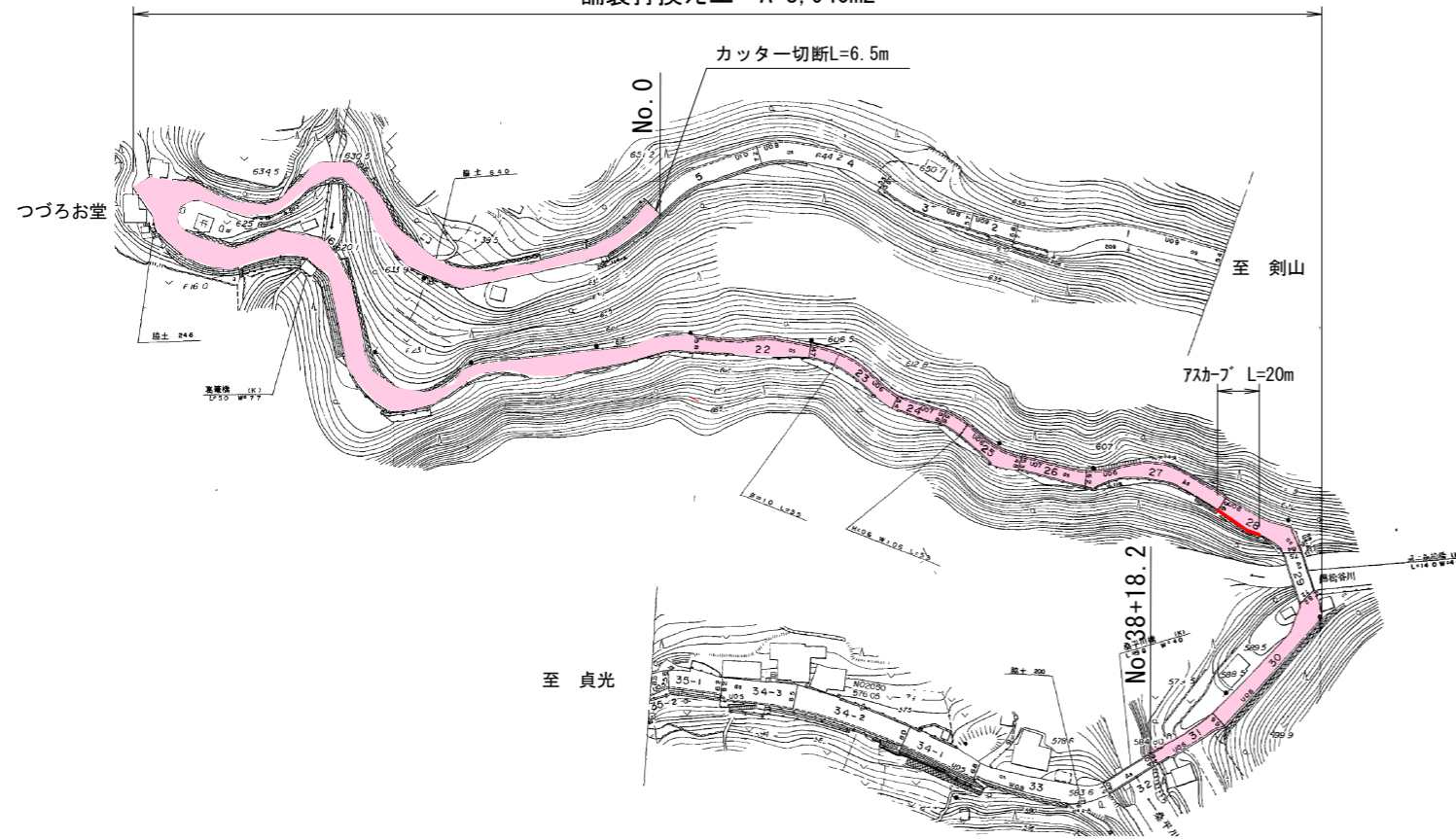
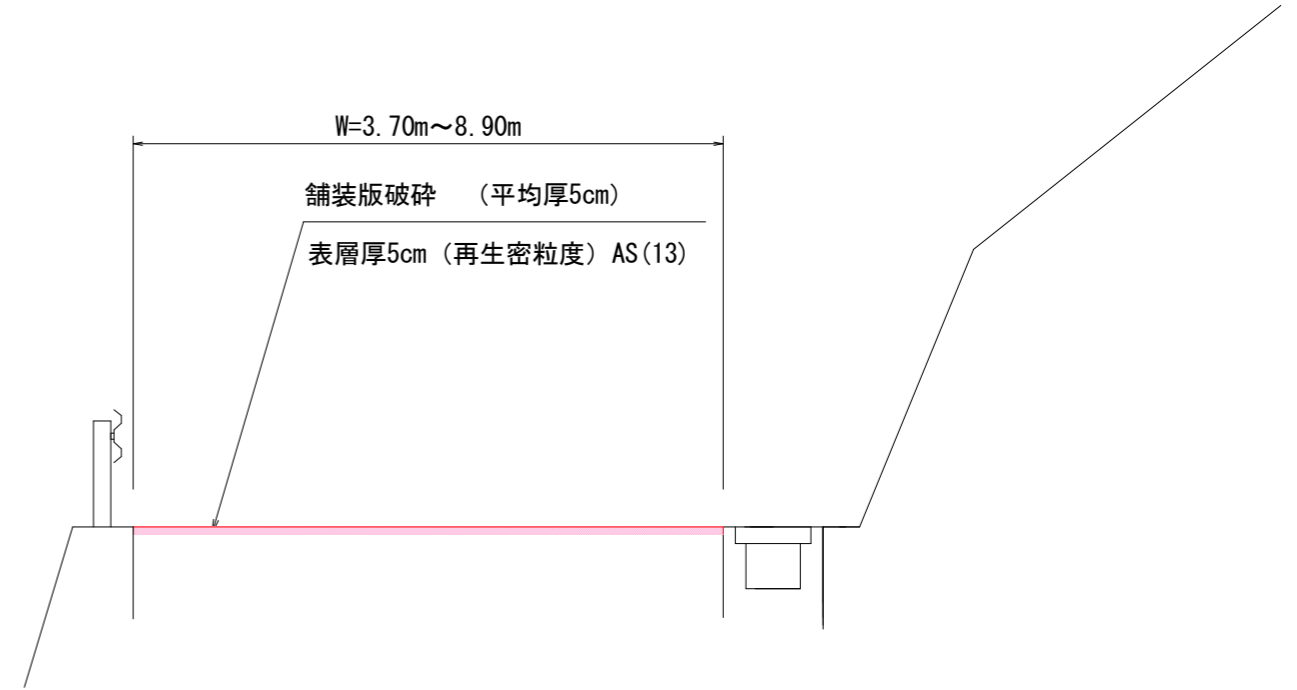


平面図 s=1/1000

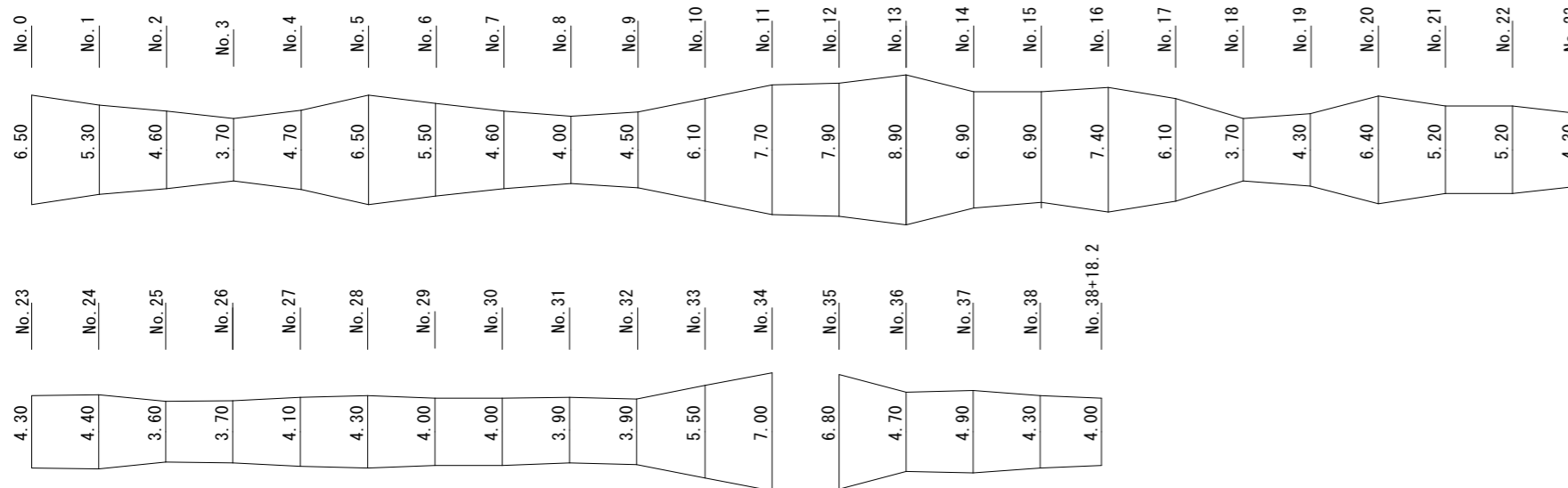
施工延長L=758.2m  
舗装打換え工 A=3,940m<sup>2</sup>



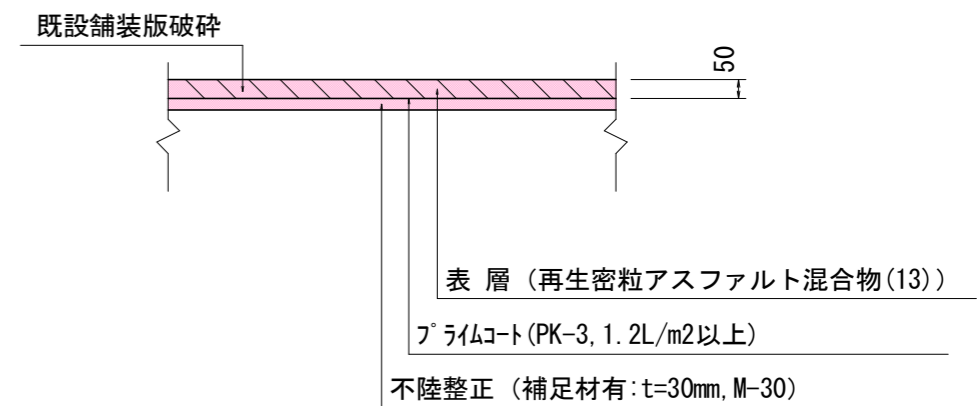
標準断面図 s=1/50



舗装展開図 L=1:2000 W=1:400



施工要領図 S=1:20



アスカブ構造図 S=1:10



実施設計図面

工事名	R1馬土 国道438号 つ・一字葛籠 舗装工事		
路線名等	一般国道438号		
工事箇所	美馬郡つるぎ町一字葛籠		
図面名	平面図・舗装展開図・標準断面図・施工要領図		
縮尺	図示	図面番号	1 / 1
会社名			
事業者名	徳島県西部総合県民局(美馬)		